

11 KOPIA " 3.8.2021

OKRESNÝ ÚRAD VRANOV NAD TOPĽOU

ODBOR STAROSTLIVOSTI O ŽIVOTNÉ PROSTREDIE

Námestie slobody 5, 093 01 Vranov nad Topľou


1 2021 / 00 131

Číslo spisu

OU-VT-OSZP-2021/007348-014

Vranov nad Topľou

03. 08. 2021



Rozhodnutie

vydané v zisťovacom konaní

Výrok

Okresný úrad Vranov nad Topľou – odbor starostlivosti o životné prostredie – ako príslušný orgán štátnej správy podľa § 5, zák. č. 525/2003 Z.z. „o štátnej správe starostlivosti o životné prostredie a o zmene a doplnení niektorých zákonov“, v znení neskorších predpisov, v spojení s § 53 a § 56 zákona č. 24/2006 Z.z. „o posudzovaní vplyvov na životné prostredie a o zmene a doplnení niektorých zákonov“, v znení neskorších predpisov (ďalej aj zákon EIA), na základe oznámenia o strategickom dokumente „Zmeny a doplnky č.2 Územného plánu obce Sečovská Polianka“, ktorý predložil obstarávateľ – Obec Sečovská Polianka – vydáva v zmysle § 7 ods. 5 zákona po ukončení zisťovacieho konania toto rozhodnutie :

Navrhovaný strategický dokument :

Názov : Zmeny a doplnky č. 2
Územného plánu obce Sečovská Polianka

Charakter : oblasť územného plánovania
- strategický dokument pripravovaný pre oblasť územného plánovania alebo využívania územia, ktorý určuje využitie malých území na miestnej úrovni – zisťovacie konanie

Umiestnenie : Kraj : Prešovský
Okres : Vranov nad Topľou
Obec : Sečovská Polianka

s a n e b u d e p o s u d z o v a ť

podľa zákona č. 24/2006 Z.z. „o posudzovaní vplyvov na životné prostredie a o zmene a doplnení niektorých zákonov“, v znení neskorších predpisov.

Zo stanovísk doručených k strategickému dokumentu vyplynuli niektoré konkrétne požiadavky vo vzťahu k strategickému dokumentu, ktoré bude potrebné zohľadniť v schvaľovacom procese podľa osobitných predpisov :

V katastrálnom území obce Sečovská Polianka (ďalej len „predmetné územie“) sa nachádza:

- výhradné ložisko „Višňov; horľavý zemný plyn (92)“ s určeným chráneným ložiskovým územím (CHLÚ) pre NAFTA a. s., Bratislava,

- výhradné ložisko „Kravany; horľavý zemný plyn (90)“ s určeným chráneným ložiskovým územím pre NAFTA a. s., Bratislava.

Podľa § 15 ods. 1 banského zákona sú orgány územného plánovania a spracovatelia územnoplánovacej dokumentácie povinní pri územnoplánovacej činnosti vychádzať z podkladov o zistených a predpokladaných výhradných ložiskách a sú povinní navrhovať riešenie, ktoré je z hľadiska ochrany a využitia nerastného bohatstva a ďalších verejných záujmov najvýhodnejšie. Ministerstvo požaduje dodržať ustanovenia § 18 a § 19 banského zákona tak, aby bola zabezpečená ochrana výhradných ložísk proti znemožneniu alebo sťaženiu ich dobývania a podľa § 17 ods. 5 a § 26 ods. 3 banského zákona vyznačiť hranice chránených ložiskových území a dobývacích priestorov v územnoplánovacej dokumentácii.

Vzhľadom na súčasné a predpokladané využívanie ložísk žiadame aj územia v blízkosti chránených ložiskových území a dobývacích priestorov nevyužívať ako obytné, prípadne rekreačné územia s novými stavbami.

Ložisko nevyhradeného nerastu je podľa § 7 banského zákona súčasťou pozemku.

2. V predmetnom území sa nachádza prieskumné územie (PÚ) „Pavlovce nad Uhom – horľavý zemný plyn“, určené pre držiteľa prieskumného územia Slovakian Horizon Energy, s.r.o., Bratislava, s platnosťou do 03. 10. 2029.

Ministerstvo je dotknutým orgánom v územnom konaní podľa § 23 ods. 16 geologického zákona.

Nakoľko podľa § 22 ods. 1 geologického zákona môže ministerstvo lehotu prieskumného územia predĺžiť, žiadame v súlade s § 12 ods. 4 písm. n) Vyhlášky Ministerstva životného prostredia Slovenskej republiky č. 55/2001 Z. z. o územnoplánovacích podkladoch a územnoplánovacej dokumentácii vyznačiť hranice prieskumných území v územnoplánovacej dokumentácii.

V predmetnom území je podľa priloženej mapy zaregistrovaný výskyt potenciálnych svahových deformácií. Pravdepodobne ich vznik podmienili vývery podzemnej vody, alebo vztlakové účinky podzemných vôd. Hodnotené územie patrí do rájónu potenciálne nestabilných až nestabilných území. Aktivizácia svahových deformácií je možná vplyvom prírodných pomerov alebo negatívnymi antropogénnymi faktormi, resp. ich kombináciou.

Orgány územného plánovania sú podľa § 20 ods. 1 geologického zákona povinné v textovej a grafickej časti územnoplánovacej dokumentácie zohľadniť výsledky geologických prác, v konkrétnom prípade výsledky inžinierskogeologického prieskumu spracované v záverečnej správe: Atlas máp stability svahov SR v M 1 : 50 000 (Šimeková, Martinčeková a kol., 2006), ktorý je prístupný na mapovom serveri Štátneho geologického ústavu Dionýza Štúra Bratislava (<http://apl.geo-logy.sk/atlassd/>). Na webových stránkach sú dostupné aj ďalšie údaje a informácie o zaregistrovaných svahových deformáciách: <http://apl.geology.sk/geofond/zosuvy/>.

Svahové deformácie v predmetnom území negatívne ovplyvňujú možnosti využitia nestabilných území pre stavebné účely.

Odôvodnenie

Obstarávateľ – Obec Sečovská Polianka – v zastúpení : Michal Urban, starosta obce – predložil dňa 6. 7. 2021 na Okresný úrad Vranov nad Topľou – odbor starostlivosti o životné prostredie (ďalej aj „orgán posudzovania vplyvov na životné prostredie“, aj „tunajší úrad“) podľa § 5 zákona č. 24/2006 Z.z. „o posudzovaní vplyvov na životné prostredie a o zmene a doplnení niektorých zákonov“, v znení neskorších predpisov (ďalej len „zákon EIA“) oznámenie o strategickom dokumente (ďalej aj „Oznámenie“) : „Zmeny a doplnky č.2 Územného plánu obce Sečovská Polianka“ (ďalej aj „ZaD č.2 ÚPN-O Sečovská Polianka“).

V rámci zisťovacieho konania tunajší úrad bezodkladne zverejnil oznámenie na webovom sídle ministerstva : www.enviroportal.sk , konkrétna akcia :

<https://www.enviroportal.sk/sk/eia/detail/oznamenie-o-strategickom-dokumente-zad-c-2-upn-secovska-polianka>

Následne rozoslal oznámenie listom zo dňa 9. 7. 2021 podľa § 6 ods. 2 „zákona EIA“ na zaujatie stanoviska dotknutým orgánom a dotknutej obci. Zároveň pri zverejnení oznámenia tunajší úrad oznámil možnosť vykonania konzultácií k uvedenému strategickému dokumentu.

Cieľom spracovania Zmien a doplnkov c.2 Územného plánu obce (ďalej aj ZaD č.2 ÚPN) je zmeniť a doplniť schválenú koncepciu rozvoja obce v súlade s aktuálnymi potrebami územného rozvoja obce. V tomto zmysle je hlavným cieľom riešenia ZaD č.2 ÚPN aktualizovať záväznú časť ÚPN obce, t.j. aktualizovať regulatívy a limity funkčného a priestorového usporiadania obce, vymedzenie funkčných plôch a územno-technické podmienky pre umiestňovanie verejnoprospešných stavieb, zariadení verejného dopravného a technického vybavenia.

Navrhované zmeny a doplnky riešené v ZaD č.2 ÚPN-O Sečovská Polianka :

Obsah Zmien a doplnkov c.2 ÚPN-O vyplýva z §17 Vyhlášky MŽP SR c. 55/2001 Z.z.

o územnoplánovacích podkladoch a územnoplánovacej dokumentácii. Dokumentácia Zmien a doplnkov č. 2 ÚPN-O je spracovaná v hĺbke a podrobnosti riešenia v rozsahu navrhovaných zmien a doplnkov koncepcie územného rozvoja obce, vrátane zmien a doplnkov záväznej časti ÚPN-O. Postup obstarania Zmien a doplnkov č. 2 ÚPN-O je nasledovný:

- Vypracovanie dokumentácie Zmien a doplnkov c.2 ÚPN-O
- Prerokovanie dokumentácie Zmien a doplnkov c. 2 ÚPN-O podľa §22 stavebného zákona
- Schválenie Zmien a doplnkov c. 2 ÚPN-O, vrátane vyhlásenia VZN k zmenám a doplnkom záväznej časti.

Základné údaje o predpokladaných vplyvoch strategického dokumentu na životné prostredie vrátane zdravia :

1. Požiadavky na vstupy

Vstupom pre spracovanie Zmien a doplnkov c.02 Územného plánu obce Sečovská Polianka sú všetky podklady a informácie o súčasnom stave podmienok v území, ktoré boli získané v rámci prípravných prác (§19b stavebného zákona) vrátane dokumentov uvedených v kap. č. II/3 a II/7.

Návrh ZaD č.2 sa týka týchto funkčných plôch:

1. Z2/1

Funkčné využitie podľa platného územného plánu: záhrada

Navrhované funkčné využitie lokality: plocha rodinných domov.

Lokalita sa nachádza v zastavanom území obce. Navrhovaná požiadavka si nevyžaduje zmenu napojenia na verejné dopravné a technické vybavenie.

2. Z2/2

Funkčné využitie podľa platného územného plánu: plocha občianskej vybavenosti

Navrhované funkčné využitie lokality: plochy rodinných domov – stav (plocha pri bývalej pekárni).

Lokalita sa nachádza v zastavanom území obce. Navrhovaná požiadavka si nevyžaduje zmenu napojenia na verejné dopravné a technické vybavenie.

3. Z2/3

Funkčné využitie podľa platného územného plánu: plocha občianskej vybavenosti

Navrhované funkčné využitie lokality: plochy rodinných domov – stav (plocha pri požiarnej zbrojnici).

Lokalita sa nachádza v zastavanom území obce. Navrhovaná požiadavka si nevyžaduje zmenu napojenia na verejné dopravné a technické vybavenie.

4. Z2/4

Funkčné využitie podľa platného územného plánu: plocha občianskej vybavenosti

Navrhované funkčné využitie lokality: plochy rodinných domov – stav (plocha pri predajni ILAS).

Lokalita sa nachádza v zastavanom území obce. Navrhovaná požiadavka si nevyžaduje zmenu napojenia na verejné dopravné a technické vybavenie..

2. Údaje o výstupoch

Dokumentácia ZaD č.2 územného plánu obce obsahuje v zmysle stavebného zákona smerné a záväzné časti riešenia. Záväzné časti v rozsahu podľa § 12 vyhlášky č. 55/2001 Z.z. o územnoplánovacích podkladoch a územnoplánovacej dokumentácii sú rozhodujúcim výstupom procesu obstarania tejto ÚPD. V tomto zmysle výstupy Zmien a doplnkov č. 2 ÚPN-O sú definované v dokumentácii a sú premietnuté do záväzných častí Územného plánu obce, ktoré budú vyhlásené Všeobecne záväzným nariadením obce.

- Nároky na dopravu a inú infraštruktúru

ZaD č. 2 ÚPN obce, navrhujú lokality napojiť na existujúci dopravný systém obce.

- Energetické zdroje:

ZaD č. 2 ÚPN navrhujú napojiť lokality na existujúcu VN sieť. Navrhované lokality, resp. nové odbery el. energie v obci sa navrhujú napojiť samostatnými NN prípojkami z existujúceho nadzemného vedenia, resp. z navrhovaných NN vedení, ktoré sa napoja z existujúcich alebo navrhovaných trafostaníc.

- Doplnujúce údaje:

V území obce nie sú realizované ani navrhované žiadne významné terénne úpravy a zásahy do krajiny.

3. Údaje o priamych a nepriamych vplyvoch na životné prostredie

Územnoplánovacia dokumentácia je priamym nástrojom na „zlepšenie životného prostredia, dosiahnutie ekologickej stability a zabezpečenie trvalo udržateľného rozvoja“ (§ 2, ods.1, písm. j stavebného zákona, v spojitosti ďalšími písmenami cit. odseku). Možno predpokladať, že navrhovanými zmenami koncepcie územného rozvoja obce nebude vytvorený negatívny vplyv na životné prostredie a na kvalitu obytného prostredia obyvateľov obce. Za nepriame vplyvy strategického dokumentu môžeme považovať zmenu priestorového usporiadania a funkčného využívania územia, vznik nových plôch, ktorý vyžaduje záber poľnohospodárskej pôdy, predpokladaný nárast frekvencie dopravy a nároky na novú infraštruktúru. Avšak tieto vplyvy sú spojené s rozvojom územia a samotný strategický dokument stanovuje limity a regulatívy na elimináciu týchto javov, čím prispieva k skvalitneniu životného prostredia v riešenom území.

- Pôda: Lokality sa nachádzajú v katastrálnom území obce, v zastavanom území obce. Navrhované zmeny sú na pozemkoch s charakterom záhrady a nepoľnohospodárska pôda.

- Voda, pitná, úžitková, zdroj vody: Navrhované lokality budú zásobované pitnou vodou z jestvujúceho verejného vodovodu.

- Odpadové vody: Odkanalizovanie riešených území bude do obecnej kanalizácie a do žump v zmysle STN. Na parkovacích plochách budú navrhnuté lapače ropných látok, tak aby nedochádzalo ku kontaminácii pôdy znečistenými vodami.

- Odpady: Vzniknú odpady počas výstavby a pri samotnej prevádzke. Nakladanie odpadov bude zabezpečená v zmysle zákona č.79/2015 Z.z. o odpadoch a o zmene a doplnení niektorých zákonov v znení neskorších predpisov.

- Ovzdušie: Navrhovanými ZaD č. 2 ÚPN nedôjde k nárastu negatívnych vplyvov na emisnú situáciu a kvalitu ovzdušia v lokalite.

- Hluk a vibrácie: Najväčším zdrojom hluku v území bude líniový zdroj hluku „doprava“, ktorý vznikne počas samotnej výstavby (krátkodobé zvýšenie zaťaženia územia hlukom). Celkovo sa vplyv hluku na okolie dá charakterizovať ako dočasný a neohrozujúci okolité obyvateľstvo.

4. Vplyv na zdravotný stav obyvateľstva

Vo väzbe na ciele spracovania ZaD č. 2 ÚPN obce tento dokument nepredpokladá negatívny priamy ani nepriamy vplyv na zdravie obyvateľov. Nepriamy vplyv na zdravie obyvateľov je pozitívny a spočíva v koncepčnom riešení prípravy územia obce na jej rozvoj vo všetkých oblastiach. Navrhované zmeny nepredstavujú nebezpečnú prevádzku, ktorá by zaťažovala životné prostredie emisiami, hlukom, produkciou odpadov, odpadových vôd, neprimeranými nárokmi na energie, vodu, zásobovanie plynom, ktoré by mohli mať negatívny vplyv na zdravotný stav ľudí.

5. Vplyvy na chránené územia vrátane návrhu opatrení na ich zmiernenie

V rámci administratívneho územia obce Sečovská Polianka sa nachádzajú tieto chránené územia:

5a) Osobitne chránené časti prírody a krajiny

Lokalita medzinárodného významu: v k.ú. obce Sečovská Polianka sa nenachádza.

Európska sieť chránených území: v k.ú. obce Sečovská Polianka sa nenachádza

Chránené územia: v k.ú. obce Sečovská Polianka sa nenachádza,

Územný systém ekologickej stability (ÚSES):

Biokoridor:

Nadregionálny biokoridor: (RRBk/1) Topľa.

Regionálny biokoridor: v k.ú. obce Sečovská Polianka sa nenachádza.

Biocentrum:

Nadregionálne biocentrum: v k.ú. obce Sečovská Polianka sa nenachádza.

Regionálne biocentrum: (RBc/25) Priekopa.

Genofondové lokality:

GL55 Vetrolamy a kanály

ZaD č.2 schváleného ÚPN-Obce nezasahujú do chránených území.

5b) Ochrana pamiatok:

- V Ústrednom zozname pamiatkového fondu (ÚZPF) nie sú evidované kultúrne pamiatky.

- Archeologické lokality: je evidovaná archeologická lokalita v extraviláne obce.

ZaD č. 2 schváleného ÚPN-Obce nezasahujú do národných kultúrnych pamiatok a archeologických území.

5c) Vodné toky, vodné zdroje, vodné nádrže:

-vodohospodársky významný vodný tok Topľa, Poliansky kanál, Gabovský potok

5d) Ťažba nerastných surovín - prieskumné územia, ložiska nerastných surovín, staré banské diela, svahové deformácie, skládky odpadov:

Prieskumné územie - zasahuje prieskumné územia Pavlovce nad Uhom - horľavý zemný plyn (P8/19),

Ložisko nevyhradeného nerastu: nachádza sa Ložisko Višňov (92) - horľavý zemný plyn,

Svahové deformácie - v riešenom území sa nachádzajú potenciálne a stabilizované svahové deformácie v západnej časti katastrálneho územia obce.

Skládky odpadov - v k.ú. obce sa nachádzajú 2 skládky odpadov - upravené (prekryté, terénne upravené a skládka s ukončenou prevádzkou).

6. Možné riziká súvisiace s uplatňovaním strategického dokumentu, návrh opatrení

Uplatnenie dokumentu nepredstavuje riziká z hľadiska životného prostredia.

Pri riešených lokalitách navrhovaných v ZaD č. 2 schváleného ÚPN-O sú plne rešpektované opatrenia na zvýšenie ekologickej stability krajiny a zároveň budú rešpektované záujmy ochrany prírody a krajiny. Na základe uvedeného sa nepredpokladajú nepriaznivé vplyvy na chránené územia. Z hľadiska ochrany vodných pomerov budú pri výstavbe a prevádzke realizované také opatrenia, aby nedošlo k ohrozeniu akosti pozemných a povrchových vôd. Z hľadiska odpadového hospodárstva budú realizované opatrenia primerane v zmysle zákona o odpadovom hospodárstve.

7. Vplyvy na životné prostredie presahujúce štátne hranice

Predložený strategický materiál nebude mať vplyvy na životné prostredie presahujúce štátne hranice.

Oznámenie o strategickom dokumente vypracovali : Ing. arch. Marianna Bošková – spracovateľka ZaD č. 2 Územného plánu obce a Ing. Iveta Sabaková, odborne spôsobilá osoba pre obstarávanie ZaD č. 2 Územného plánu obce. Obsah predloženého oznámenia je po formálnej stránke spracovaný v zmysle prílohy č. 2 k zákonu o posudzovaní vplyvov na ŽP.

V zákonom stanovenom termíne doručili na tunajší úrad svoje písomné stanoviská nasledovné subjekty (uvádzame v skrátenom znení) :

1. Dopravný úrad, č. 13797/2021/ROP-005/28133 zo dňa 17. 7. 2021 – V rámci návrhu územnoplánovacej dokumentácie, ktorá je predmetom posudzovania vplyvov na životné prostredie, sa nenavrhuje ani žiadne využitie

územia, ktoré by podliehalo súhlasu Dopravného úradu podľa ustanovenia § 30 ods. 1 leteckého zákona, preto Dopravný úrad neuplatňuje k strategickému dokumentu žiadne pripomienky.

Z pohľadu Dopravného úradu neexistujú žiadne vplyvy, ktoré by mali byť v strategickom dokumente posúdené podrobnejšie, teda také, ktoré by mali byť posudzované podľa zákona č. 24/2006 Z. z. o posudzovaní vplyvov na životné prostredie a o zmene a doplnení niektorých zákonov v znení neskorších predpisov.

=> berie sa na vedomie

2. Ministerstvo životného prostredia SR – odbor starostlivosti o životné prostredie –č. 5494/2021-5.3 38015/2021 zo dňa 16. 7. 2021:

1. V katastrálnom území obce Sečovská Polianka (ďalej len „predmetné územie“) sa nachádza:

- výhradné ložisko „Višňov; horľavý zemný plyn (92)“ s určeným chráneným ložiskovým územím (CHLÚ) pre NAFTA a. s., Bratislava,

- výhradné ložisko „Kravany; horľavý zemný plyn (90)“ s určeným chráneným ložiskovým územím pre NAFTA a. s., Bratislava.

Podľa § 15 ods. 1 banského zákona sú orgány územného plánovania a spracovatelia územnoplánovacej dokumentácie povinní pri územnoplánovacej činnosti vychádzať z podkladov o zistených a predpokladaných výhradných ložiskách a sú povinní navrhovať riešenie, ktoré je z hľadiska ochrany a využitia nerastného bohatstva a ďalších verejných záujmov najvýhodnejšie. Ministerstvo požaduje dodržať ustanovenia § 18 a § 19 banského zákona tak, aby bola zabezpečená ochrana výhradných ložísk proti znemožneniu alebo sťaženiu ich dobývania a podľa § 17 ods. 5 a § 26 ods. 3 banského zákona vyznačiť hranice chránených ložiskových území a dobývacích priestorov v územnoplánovacej dokumentácii.

Vzhľadom na súčasné a predpokladané využívanie ložísk žiadame aj územia v blízkosti chránených ložiskových území a dobývacích priestorov nevyužívať ako obytné, prípadne rekreačné územia s novými stavbami.

Ložisko nevyhradeného nerastu je podľa § 7 banského zákona súčasťou pozemku.

2. V predmetnom území sa nachádza prieskumné územie (PÚ) „Pavlovce nad Uhom – horľavý zemný plyn“, určené pre držiteľa prieskumného územia Slovakian Horizon Energy, s.r.o., Bratislava, s platnosťou do 03. 10. 2029.

Ministerstvo je dotknutým orgánom v územnom konaní podľa § 23 ods. 16 geologického zákona.

Nakoľko podľa § 22 ods. 1 geologického zákona môže ministerstvo lehotu prieskumného územia predĺžiť, žiadame v súlade s § 12 ods. 4 písm. n) Vyhlášky Ministerstva životného prostredia Slovenskej republiky č. 55/2001 Z. z. o územnoplánovacích podkladoch a územnoplánovacej dokumentácii vyznačiť hranice prieskumných území v územnoplánovacej dokumentácii.

3. V predmetnom území sú evidované skládky odpadov tak, ako sú zobrazené na priloženej mape. Ministerstvo odporúča uvedené skládky odpadov dostatočne zohľadniť v územnoplánovacej dokumentácii.

4. V predmetnom území je na základe výpisu z Informačného systému environmentálnych záťaží evidovaná environmentálna záťaž:

Pravdepodobná environmentálna záťaž

1.

Názov EZ: VT (027) / Sečovská Polianka – skládka KO v lokalite Bukovina

Názov lokality: skládka v lokalite Bukovina

Druh činnosti: skládka komunálneho odpadu

Stupeň priority: EZ so strednou prioritou (K 35 – 65)

Registrovaná ako: A Pravdepodobná environmentálna záťaž

Pravdepodobná environmentálna záťaž môže negatívne ovplyvniť možnosti ďalšieho využitia územia.

5. V predmetnom území je podľa priloženej mapy zaregistrovaný výskyt potenciálnych svahových deformácií. Pravdepodobne ich vznik podmienili vývery podzemnej vody, alebo vztlakové účinky podzemných vôd. Hodnotené územie patrí do rájónu potenciálne nestabilných až nestabilných území. Aktivácia svahových deformácií je možná vplyvom prírodných pomerov alebo negatívnymi antropogénnymi faktormi, resp. ich kombináciou.

Orgány územného plánovania sú podľa § 20 ods. 1 geologického zákona povinné v textovej a grafickej časti územnoplánovacej dokumentácie zohľadniť výsledky geologických prác, v konkrétnom prípade výsledky inžinierskogeologického prieskumu spracované v záverečnej správe: Atlas máp stability svahov SR v M 1 : 50 000 (Šimeková, Martínčeková a kol., 2006), ktorý je prístupný na mapovom serveri Štátneho geologického ústavu Dionýza Štúra Bratislava (<http://apl.geo-logy.sk/atlassd/>). Na webových stránkach sú dostupné aj ďalšie údaje a informácie o zaregistrovaných svahových deformáciách: <http://apl.geology.sk/geofond/zosuvy/>.

Svahové deformácie v predmetnom území negatívne ovplyvňujú možnosti využitia nestabilných území pre stavebné účely.

6. Predmetné územie spadá do nízkeho až stredného radónového rizika, tak ako je to zobrazené na priloženej mape. Stredné radónové riziko môže negatívne ovplyvniť možnosti ďalšieho využitia územia.

7. Informácie o geotermálnej energii v predmetnom území sú k dispozícii na webovej stránke Štátneho geologického ústavu Dionýza Štúra – aplikácia Atlas geotermálnej energie <http://apl.geo-logy.sk/mappointal/#/aplikacia/14>.

Podľa § 20 ods. 3 geologického zákona ministerstvo vymedzuje ako riziká stavebného využitia územia:

a) výskyt potenciálnych zosuvov. Vhodnosť a podmienky stavebného využitia územia s výskytom potenciálnych zosuvov je potrebné posúdiť a overiť inžinierskogeologickým prieskumom.

b) výskyt stredného radónového rizika. Vhodnosť a podmienky stavebného využitia územia s výskytom stredného radónového rizika je potrebné posúdiť podľa zákona č. 355/2007 Z. z. o ochrane, podpore a rozvoji verejného zdravia a o zmene a doplnení niektorých zákonov v znení neskorších predpisov a vyhlášky Ministerstva zdravotníctva Slovenskej republiky č. 98/2018 Z. z., ktorou sa ustanovujú podrobnosti o obmedzovaní ožiarenia pracovníkov a obyvateľov z prírodných zdrojov ionizujúceho žiarenia.

=> akceptuje sa

3. Okresné riaditeľstvo hasičského a záchranného zboru vo Vranove nad Topľou č. ORHZ-VT-2021/000708-002 zo dňa 21. 7. 2021 – Okresné riaditeľstvo Hasičského a záchranného zboru vo Vranove nad Topľou posúdilo Vašu žiadosť o prerokovanie Územnoplánovacej dokumentácie „Zmeny a doplnky č.2 Územný plán obce Sečovská Polianka“ a dospelo k záveru, že:

- k predmetnému návrhu „Zmeny a doplnky č.2 Územný plán obce Sečovská Polianka“ nemáme pripomienky.

=> berie sa na vedomie

4. Obvodný banský úrad v Košiciach, č. 889-2102/2021 zo dňa 20. 7. 2021 – V katastrálnom území Sečovská Polianka sa nenachádzajú zistené výhradné ložiská

nerastov (zákon č. 44/1988 Zb. o ochrane a využití nerastného bohatstva (banský zákon)

v znení neskorších predpisov).

Riešením rozvoja obce nebudú dotknuté záujmy ochrany a využívania nerastného

bohatstva (výhradných ložísk). Tunajší úrad k predmetnej veci nemá žiadne pripomienky.

=> berie sa na vedomie

5. Úrad Prešovského samosprávneho kraja, č. 06501/2021/DUPaZP-2 zo dňa 19. 7. 2021 – Prešovský samosprávny kraj, odbor strategického rozvoja v zmysle § 6 ods. 6 zákona NR SR č. 24/2006 Z. z. o posudzovaní vplyvov na životné prostredie a o zmene a doplnení niektorých zákonov v znení neskorších predpisov požaduje:

- aby strategický dokument bol riešený v súlade s Územným plánom Prešovského samosprávneho kraja, v rámci ktorých je potrebné rešpektovať najmä ustanovenia záväznej časti,

- doplniť do zoznamu dotknutých subjektov Prešovský samosprávny kraj, odbor strategického rozvoja,

- uviesť v kap. V. Doplnujúce údaje, bod 2. Materiály použité pri spracovaní strategického dokumentu už platný nový Územný plán Prešovského samosprávneho kraja.

=> akceptuje sa

6. Krajský pamiatkový úrad Prešov, č. KPUPO-2021/15029-2/60661/Jur zo dňa 23. 7. 2021 – Krajský pamiatkový úrad Prešov (ďalej aj „KPU Prešov“ alebo „tunajší úrad“) podľa § 30 ods. 4 pamiatkového zákona po preskúmaní oznámenia o strategickom dokumente „Zmeny a doplnky č. 2 Územného plánu obce Sečovská Polianka“ - č. OU-VT-OSZP-2021/007348-005 zo dňa 09. 07. 2021 doručeného na tunajší úrad dňa 12. 07. 2021 Okresným úradom Vranov nad Topľou, odbor starostlivosti o životné prostredie, Námestie slobody 5, 093 01 Vranov nad Topľou, strategický dokument „Zmeny a doplnky č. 2 Územného plánu obce Sečovská Polianka“, z hľadiska ochrany pamiatkového fondu nepožaduje posudzovať podľa zákona č. 24/2006 Z. z. o posudzovaní vplyvov na životné prostredie a zmene a doplnení niektorých zákonov pri dodržaní nasledujúcich podmienok:

- Pri napĺňaní požiadaviek vyplývajúcich zo strategického dokumentu dotýkajúcich sa archeologických nálezov a archeologických nálezísk na území obce v súlade s § 41 ods. 4 pamiatkového zákona, KPU Prešov v spolupráci s príslušným stavebným úradom zabezpečuje podmienky ochrany archeologických nálezov a archeologických nálezísk v územnom a stavebnom konaní.

- V Oznámení o strategickom dokumente „Zmeny a doplnky č. 2 Územného plánu obce Sečovská Polianka na strane 5 v podkapitole 5b) Ochrana pamiatok doplniť presné údaje o pamiatkovom fonde nasledovne: V katastrálnom území obce Sečovská Polianka sa nachádza národná kultúrna pamiatka (ďalej aj „NKP“) – sídlisko z mladšej doby kamennej, zapísaná v Ústrednom zozname pamiatkového fondu (ďalej aj „ÚZPF“) v registri nehnuteľných

kultúrnych pamiatok pod číslom 4768/1. Akákoľvek stavebná činnosť na území tejto NKP je možná v zmysle § 32 pamiatkového zákona len na základe rozhodnutia krajského pamiatkového úradu. V územnom konaní, v stavebnom konaní, v konaní o povolení zmeny stavby, v konaní o dodatočnom povolení stavby a v konaní o ohlásení udržiavacích prác rozhoduje stavebný úrad v zmysle § 11 pamiatkového zákona až po predchádzajúcom súhlase krajského pamiatkového úradu.

- KPÚ Prešov žiada do strategického dokumentu zahrnúť aj údaje o evidovaných archeologických lokalitách nasledovne: V Centrálnej evidencii archeologických nálezísk Slovenskej republiky sú v k. ú. Sečovská Polianka evidované archeologické lokality:

1. historické jadro obce – územie s evidovanými archeologickými nálezmi (najstaršia zmienka o obci k roku 1306) - areál Základnej školy – depot mincí zo 17. storočia

2. Poloha Široké – Pod Krivu dolinu, severne od intravilánu – sídlisko z mladšej doby kamennej (kultúra s lineárnou keramikou) – NKP (č. ÚZPF: 4768/1, parc. KN-C č. 1864, 1879/2, 1923)

Ojedinelé a bližšie nelokalizované nálezy:

3. z nejstej polohy (zrejme z údolia Cabovského potoka) – nálezy kamennej industrie zo staršej doby kamennej

7. Regionálny úrad verejného zdravotníctva, č. HŽPaPPL/01319/2021/002962 zo dňa 26. 7. 2021 – Z hľadiska záujmov chránených zák. č. 355/2007 Z. z. o ochrane, podpore a rozvoji verejného zdravia a o zmene a doplnení niektorých zákonov nemáme pripomienky k oznámeniu o strategickom dokumente.

ZÁVER :

Okresný úrad Vranov nad Topľou, odbor starostlivosti o životné prostredie v rámci zisťovacieho konania podľa § 7 ods. 4 zákona posúdil strategický dokument z hľadiska povahy a rozsahu, miesta vykonávania, jeho únosného zaťaženia a ochranu poskytovanú podľa osobitných predpisov, významu predpokladaných vplyvov na životné prostredie a zdravie obyvateľstva a úrovne spracovania strategického dokumentu. Prihliadal pritom na stanoviská doručené od dotknutých orgánov a zainteresovaných subjektov vrátane verejnosti a na kritériá pre zisťovacie konanie uvedené v prílohe č. 3 zákona.

Cieľom zisťovacieho konania je určenie či daný strategický dokument alebo zmena strategického dokumentu bude predmetom ďalšieho konania - posudzovania vplyvov strategického dokumentu, končiaceho vydaním záverečného stanoviska z posúdenia strategického dokumentu.

Zo stanovísk nevyplývalo, že je predpoklad očakávaných vplyvov na životné prostredie takého významu, aby vznikli požiadavku na ďalšie posudzovanie strategického dokumentu - preto orgán posudzovania vplyvov na životné prostredie rozhodol tak, ako je vo výrokovej časti tohto rozhodnutia.

UPOZORNENIE :

Týmto záverom zisťovacieho konania nie je dotknutá povinnosť posudzovania konkrétnych činností podliehajúcich posudzovaniu podľa uvedeného zákona!

Podľa § 7 ods. 7 „zákona EIA“ dotknutá obec bezodkladne informuje o tomto rozhodnutí verejnosť spôsobom v mieste obvyklým.

Poučenie

Zisťovacie konanie sa nevykonáva podľa zákona č. 71/1967 Zb. „o správnom konaní (správny poriadok)“, v znení neskorších predpisov, a preto sa voči nemu nemožno odvolať. Toto rozhodnutie možno preskúmať súdom podľa zákona č. 162/2015 Z.z. Správny súdny poriadok.

Prílohy (pre obstarávateľa) :

- originál grafickej prílohy zo stanoviska MŽP

Ing. Anton Olah
vedúci odboru

Informatívna poznámka - tento dokument bol vytvorený elektronicky orgánom verejnej moci

IČO: 00151866 Suffix: 10305

Doručuje sa

Obec Sečovská Polianka, Hlavná 132, 094 14 Sečovská Polianka, Slovenská republika

Na vedomie

Okresný úrad Prešov, odbor výstavby a bytovej politiky, Nám. mieru 3, 080 01 Prešov 1

Okresný úrad Prešov, odbor starostlivosti o životné prostredie, oddelenie ochrany prírody a vybraných zložiek ŽP kraja, Nám. mieru 3, 080 01 Prešov 1

Okresný úrad Prešov, odbor opravných prostriedkov, Nám. mieru 3, 080 01 Prešov 1

Okresný úrad Prešov, odbor cestnej dopravy a pozemných komunikácií kraja, Nám. mieru 3, 080 01 Prešov 1

Krajský pamiatkový úrad Prešov, Hlavná, 080 01 Prešov 1

Okresný úrad Vranov nad Topľou, odbor starostlivosti o životné prostredie, ŠVS, ŠSOH, ŠSOO, Námestie slobody 5, 095 01 Vranov nad Topľou

Okresný úrad Vranov nad Topľou, pozemkový a lesný odbor, Námestie slobody 5, 095 01 Vranov nad Topľou

Okresný úrad Vranov nad Topľou, odbor cestnej dopravy a pozemných komunikácií, Námestie slobody 5, 095 01 Vranov nad Topľou

Okresný úrad Vranov nad Topľou, odbor krízového riadenia, Námestie slobody 5, 095 01 Vranov nad Topľou

Obvodný banský úrad Košice, Timonova 762, 040 01 Košice 1

Regionálny úrad verejného zdravotníctva Vranov nad Topľou, Pribinova 95, 093 17 Vranov nad Topľou 1

Regionálna veterinárna a potravinová správa Vranov nad Topľou, Kalinčiakova 879, 093 28 Vranov nad Topľou 1

Okresné riaditeľstvo HaZZ vo Vranove nad Topľou, A.Dubčeka 881, 093 01 Vranov nad Topľou 1

Dopravný úrad - divízia civilného letectva, Letisko M. R. Štefánika, 823 05 Bratislava

Ministerstvo obrany SR, Správa nehnuteľného majetku a výstavby Košice, Komenského 39A, 040 01 Košice 1

Ministerstvo životného prostredia Slovenskej republiky, štátna geologická správa, Námestie L. Štúra, 812 35 Bratislava 15

Úrad Prešovského samosprávneho kraja, odbor regionálneho rozvoja, Námestie mieru 2, 080 01 Prešov 1

Úrad Prešovského samosprávneho kraja, odbor dopravy, Námestie mieru 2, 080 01 Prešov 1

Obec Sačurov, Osloboditeľov 385, 094 13 Sačurov

Obec Cabov, Cabov 126, 094 14 Cabov

Obec Kravany, Potočná 1/6, 076 61 Kravany

Obec Stankovce, Hlavná 1, 076 61 Stankovce

Obec Parchovany, Hlavná 470/22, 076 62 Parchovany

Poľnohospodárske družstvo Nižný Hrušov, Nižný Hrušov 209, 094 22 Nižný Hrušov

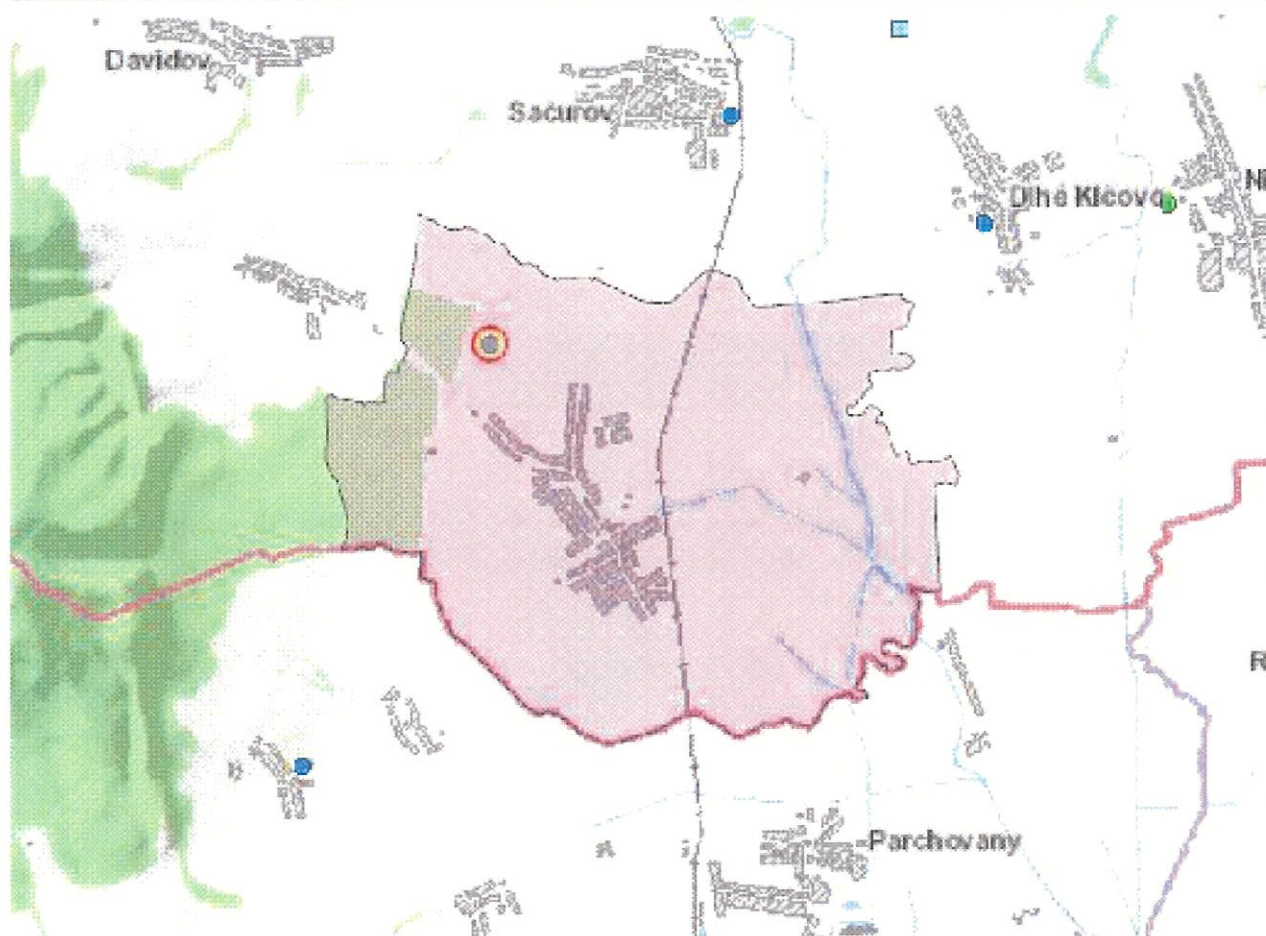
Obec Dlhé Klčovo, Dlhá 173/84, 094 13 Dlhé Klčovo

Ministerstvo životného prostredia Slovenskej republiky
VÝPIS Z REGISTRA ENVIRONMENTÁLNYCH ZÁŤAŽÍ
Vytvorené cez EnviroPortál

Dátum vyhotovenia: 02.07.2021
Čas vyhotovenia: 11:52

Webová mapová aplikácia IS EZ - Informačný systém environmentálnych záťaží

ČASŤ: MAPOVÁ ZOSTAVA



M 1 : 9 244 649

ČASŤ: LEGENDA

Environmentálne záťaž (EZ)

Všetky EZ

- Pravdepodobná environmentálna záťaž
- Environmentálna záťaž
- Sanovaná/rekultivovaná lokalita
- Pravdepodobná environmentálna záťaž aj sanovaná/rekultivovaná lokalita

Environmentálna záťaž aj sanovaná/rekultivovaná lokalita

ČASŤ INFORMATÍVNY VÝPIS PRIESTOROVÉHO PRVKU

Obec: Sečovská Polianka (okr. Vranov nad Topľou) (1)

(Hranice obce): Sečovská Polianka

(Stav údajov k: 01.05.2020)



Názov obce: Sečovská Polianka

(Miesto EZ): skládka KO v lokalite Bukovina

(Stav údajov k: 01.07.2021)

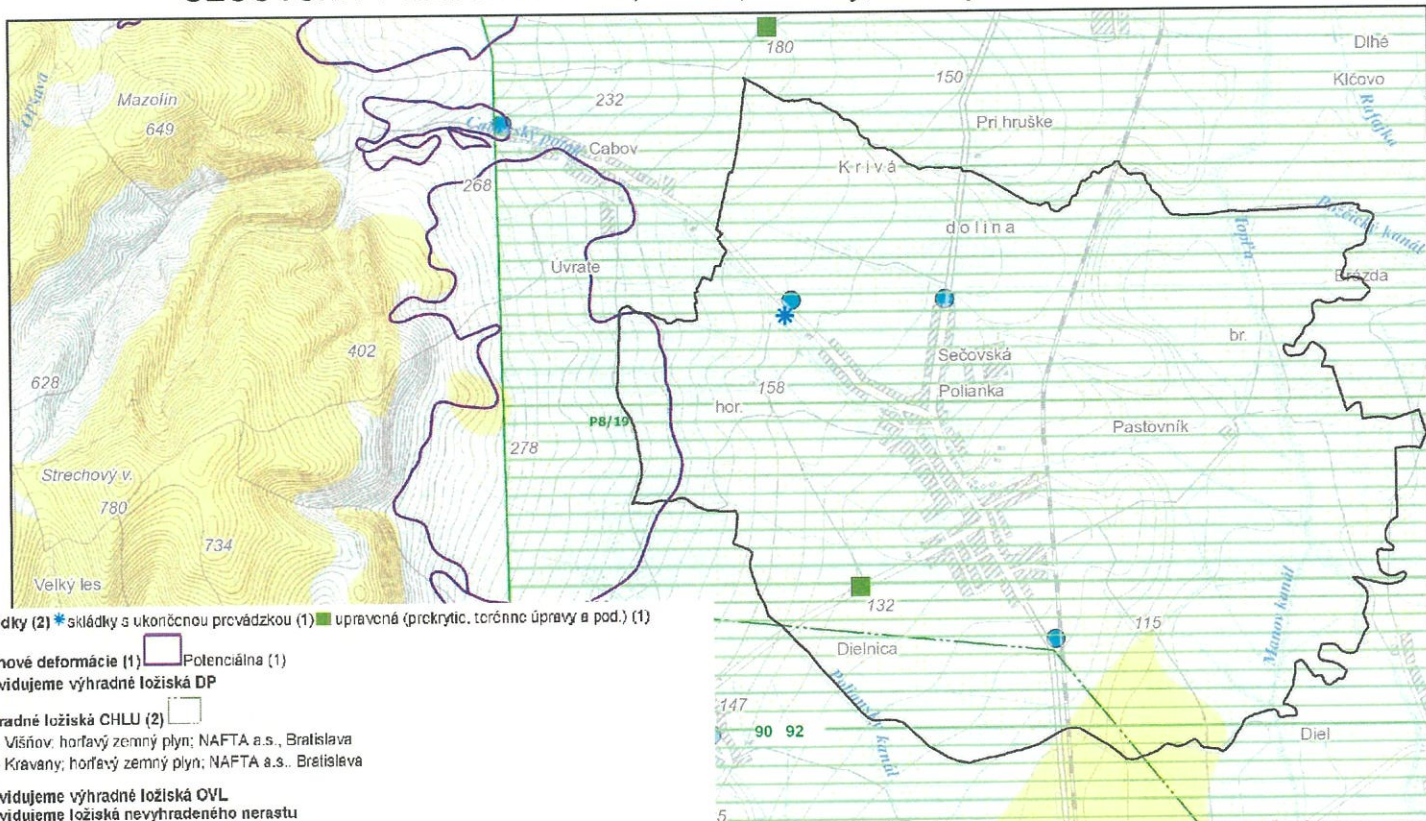


| | |
|--|---|
| Identifikátor EZ: | SKJEZNT/1033 |
| Názov EZ: | VT (027) / Sečovská Polianka - skládka KO v lokalite Bukovina |
| Názov lokality: | skládka KO v lokalite Bukovina |
| Dátum poslednej zmeny: | 09.10.2017 13:47:36 |
| Registrovaná ako: | <u>A Právdopodobná environmentálna záťaž</u> |
| Záťaž je evidovaná v registri skládok odpadov: | <u>Záznamový list</u> |

ČASŤ COPYRIGHT

- © 2009 - 2021 pre MŽP SR vytvára SAŽP, Register environmentálnych záťaží
- © Úrad geodézie, kartografie a katastra SR 2000, č.035/001004 - AG, SVM50
- © 2021 ŠGÚDŠ, Register skládok odpadov
- © SAŽP, Register základných sídelných jednotiek; © Geodetický a kartografický ústav Bratislava, Zmluva č. 97-31-13524/2008 o poskytnutí hromadných údajov z katastra nehnuteľností

SEČOVSKÁ POLIANKA - PÚu, CHLÚ, skládky, zosuvy a radónové riziko



Skládky (2) * skládky s ukončenou prevádzkou (1) ■ upravená (prekrytie, terénne úpravy a pod.) (1)

Svahové deformácie (1) □ Potenciálna (1)
Neevidujeme výhradné ložiská DP

Výhradné ložiská CHLU (2) □
92 – Višňov; horľavý zemný plyn; NAFTA a.s., Bratislava
90 – Kravany; horľavý zemný plyn; NAFTA a.s., Bratislava

Neevidujeme výhradné ložiská OVL
Neevidujeme ložiská nevyhradeného nerastu
Neevidujeme prieskumné územia - návrhy

Prieskumné územia - určené (1) □
P8/19 – Pavlovce nad Uhom; horľavý zemný plyn, Slovakian Horizon Energy, s.r.o., Bratislava, 3.10.2029
Neevidujeme staré banské diela

Radónové riziko - referenčné plochy (3) ● nízke (3)
Neevidujeme Prognóza zvýšeného radónového rizika (eU nad 4 ppm)

Izoplochy radónového rizika (3) nízke 38,7 % (4) stredné 63,0 % (1)

